


































gemeente/stad		straat	km +	km -	40km/u	43km/u	46km/u
Vosselaar		Cingel OFFICIEUSE START	-5,6		12:45	12:45	12:45
	↑	RD Remi Lensplein	-5,5				
	↑	RD schoolstraat	-5,4				
	←	LA Antwerpsesteenweg N12	-5,3				
	→	RA bisschopslaan	-3,1				
Beerse	↑	RD kerkplein	-2,1				
	→	RA Lindenlaan	-2				
	←	RA Houtseweg	-1,8				
	→	RA Schransdriesstraat	-1				
	↑	RD Rijkvorseleweg	-0,9				
		Rijkvorseleweg OFFICIELE START	0	192,8	13:00	13:00	13:00
Rijkvorsel	↑	RD Beersebaan	1,8	191,0	13:02	13:02	13:02
	→	RA Vorselmoerweg	2,7	190,1	13:04	13:03	13:03
Merkspas	→	RA Merksplassesteenweg N131	3,5	189,3	13:05	13:04	13:04
	↑	RD Steenweg op Rijkvorsel N131	5	187,8	13:07	13:06	13:06
	↑	RD Molenzijde N131	7,2	185,6	13:10	13:10	13:09
	↑	RD Schuttershofstraat 	8,2	184,6	13:12	13:11	13:10
	↑	RD Markt	8,6	184,2	13:12	13:12	13:11
	→	RA Leopoldstraat N124	8,7	184,1	13:13	13:12	13:11
	←	LA Steenweg op Turnhout N124	9,2	183,6	13:13	13:12	13:12
	→	RA Moerstraat	9,4	183,4	13:14	13:13	13:12
Beerse	↑	RD Oosteneinde	11	181,8	13:16	13:15	13:14
	↑	RD Opstal	12	180,8	13:18	13:16	13:15
	←	LA Veldstraat	12,3	180,5	13:18	13:17	13:16
Vosselaar	↑	RD Hofeinde	12,6	180,2	13:18	13:17	13:16
	↑	RD Schoolstraat	14,2	178,6	13:21	13:19	13:18
	↑	RD Remi Lensplein	14,4	178,4	13:21	13:20	13:18
	↑	RD Cingel	14,5	178,3	13:21	13:20	13:18
	↑	RD Bolk	14,6	178,2	13:21	13:20	13:19
	←	LA Heieinde	15,5	177,3	13:23	13:21	13:20
	→	RA Rijdstraat	15,6	177,2	13:23	13:21	13:20
	←	LA De Breem	16,5	176,3	13:24	13:23	13:21
	→	RA De Breem	17,7	175,1	13:26	13:24	13:23
	→	RA De Breem	18,4	174,4	13:27	13:25	13:24
Gierle	→	RA Turnhoutsebaan N140	18,8	174,0	13:28	13:26	13:24
	↑	RD De Nefstraat	21,6	171,2	13:32	13:30	13:28
	↑	RD Singel	22,3	170,5	13:33	13:31	13:29
	→	RA Kloosterstraat N140	22,5	170,3	13:33	13:31	13:29
Lille	↑	RD Gierlebaan 140	24,1	168,7	13:36	13:33	13:31
	←	LA Rechtstraat N153	24,8	168,0	13:37	13:34	13:32
	↑	RD Poederleeseweg	25,8	167,0	13:38	13:36	13:33
Poederlee	↑	RD Dorp	27,4	165,4	13:41	13:38	13:35
	←	LA Lichtaartsesteenweg	29,9	162,9	13:44	13:41	13:39
Lichtaart	↑	RD Poederleesesteenweg (spooroverweg 35,5)	34	158,8	13:51	13:47	13:44
	→	RA Herentalsesteenweg N123	36,7	156,1	13:55	13:51	13:47
	←	LA Olensteenweg	38,6	154,2	13:57	13:53	13:50

Sint-Jozef-Olen	↑	RD	Lichtaartseweg	39,8	153,0	13:59	13:55	13:51
	←	LA	Bankloopstraat	41,3	151,5	14:01	13:57	13:53
	→	RA	Grensstraat	41,7	151,1	14:02	13:58	13:54
Geel	←	LA	Herentalsedijk	41,8	151,0	14:02	13:58	13:54
	→	RA	Larumsebrugweg	43,7	149,1	14:05	14:00	13:57
	←	LA	Reiten	43,8	149,0	14:05	14:01	13:57
	↑	RD	Rauwelkoven	44,9	147,9	14:07	14:02	13:58
	←	LA	Rauwelkoven	46,3	146,5	14:09	14:04	14:00
	→	RA	Westelijke Ring R14	46,6	146,2	14:09	14:05	14:00
	→	RA	Poel	48,5	144,3	14:12	14:07	14:03
	←	LA	Kremer	49,2	143,6	14:13	14:08	14:04
	↑	RD	Meeuwstraat	49,9	142,9	14:14	14:09	14:05
	←	LA	Doornboomstraat	50,9	141,9	14:16	14:11	14:06
	←	LA	Doornboomstraat	51,4	141,4	14:17	14:11	14:07
	→	RA	Koning Albertstraat	52,1	140,7	14:18	14:12	14:07
	↑	RD	Oosterloseweg	54,2	138,6	14:21	14:15	14:10
Oosterlo	→	RA	Neerstraat	55,17	137,6	14:22	14:16	14:11
	→	RA	Kruishei	57,9	134,9	14:26	14:20	14:15
Zammel	←	LA	Grote Steenweg N19	58,2	134,6	14:27	14:21	14:15
	→	RA	Westerloseweg N19	58,7	134,1	14:28	14:21	14:16
Westerlo	↑	RD	Zandberg N19	59,2	133,6	14:28	14:22	14:17
	↑	RD	De Merodedreef	59,8	133,0	14:29	14:23	14:18
	→	RA	Boerenkrijglaan	60,3	132,5	14:30	14:24	14:18
Tongerlo	↑	RD	Boerenkrijglaan	61,3	131,5	14:31	14:25	14:19
	←	LA	Geneinde	61,9	130,9	14:32	14:26	14:20
	→	RA	Olenseweg N152	64,7	128,1	14:37	14:30	14:24
Voortkapel	←	LA	Ter Voort	64,8	128,0	14:37	14:30	14:24
Noorderwijk	↑	RD	Voortkapelseweg	66,9	125,9	14:40	14:33	14:27
	→	RA	Morkhovenseweg	68,5	124,3	14:42	14:35	14:29
	←	LA	Servaas Daemsstraat	72,2	120,6	14:48	14:40	14:34
Herentals	→	RA	Herenthoutseweg	73,7	119,1	14:50	14:42	14:36
	←	LA	Toekomstlaan	74	118,8	14:51	14:43	14:36
	←	LA	Diamantstraat	74,7	118,1	14:52	14:44	14:37
Herenthout	←	LA	Atealaan	75,4	117,4	14:53	14:45	14:38
	→	RA	Herentalsesteenweg	75,7	117,1	14:53	14:45	14:38
	←	LA	Boudewijnlaan	78,5	114,3	14:57	14:49	14:42
	→	RA	Uilenberg	79,8	113,0	14:59	14:51	14:44
	→	RA	Itegemsesteenweg	80,3	112,5	15:00	14:52	14:44
	←	LA	Langstraat	80,4	112,4	15:00	14:52	14:44
	←	LA	Punt	81,7	111,1	15:02	14:54	14:46
	↑	RD	Bevelsesteenweg	81,8	111,0	15:02	14:54	14:46
	↑	RD	Kruiskensbaan	83,9	108,9	15:05	14:57	14:49
Itegem	↑	RD	Bevelsesteenweg	85,44	107,4	15:08	14:59	14:51
	↑	RD	Gestelsesteenweg	85,7	107,1	15:08	14:59	14:51
Berlaar	↑	RD	Pastorijstraat	86,4	106,4	15:09	15:00	14:52
	↑	RD	Markt	88,1	104,7	15:12	15:02	14:54
	←	LA	Itegembaan	88,4	104,4	15:12	15:03	14:55
Itegem	↑	RD	Heibergstraat	91,8	101,0	15:17	15:08	14:59

		LA Schoolstraat	93,3	99,5	15:19	15:10	15:01
		RD Sint-Guibertusplein	93,9	98,8	15:21	15:11	15:02
		RD Hallaarstraat	94	97,9	15:22	15:12	15:03
Hallaar		RD L.Carrestraat	94,9	96,6	15:24	15:14	15:05
		RD Leopoldlei	96,22	95,9	15:25	15:15	15:06
Heist-op-den-Berg		LA Grotstraat	96,9	95,7	15:25	15:15	15:06
		LA Voogdijstraat	97,1	95,5	15:25	15:15	15:06
		RA Kerkhofstraat	97,3	95,4	15:26	15:15	15:07
		LA Kerkplein	97,4	95,3	15:26	15:16	15:07
		LA Bergop	97,5	95,1	15:26	15:16	15:07
		RD Frans Coeckelbergstraat	97,7	94,8	15:27	15:16	15:07
		LA Paul Van Roosbroecklaan	98	94,3	15:27	15:17	15:08
		Passage Aankomstlaan	98,5	93,9	15:28	15:18	15:09
		LA Lostraat	98,9	93,2	15:29	15:18	15:09
		RA Westerlosesteenweg	99,6	92,7	15:30	15:19	15:10
		LA Tapelaarstraat	100,1	92,3	15:30	15:20	15:11
		RA Herentalsesteenweg	100,5	89,8	15:34	15:23	15:14
		LA Wiekevorstsesteenweg	103	88,0	15:37	15:26	15:16
Wiekevorst		RD Pompoenstraat	104,8	87,3	15:38	15:27	15:17
		LA Kruisstraat	105,5	86,8	15:39	15:27	15:18
Itegem		LA Itegemseweg	106	84,9	15:41	15:30	15:20
		RD Krombeekweg	107,9	83,4	15:44	15:32	15:22
		RD Nieuwendijk	109,4	82,8	15:45	15:33	15:23
Hallaar		LA Hallaarstraat	110	82,0	15:46	15:34	15:24
		LA L. Carréstraat	110,8	80,8	15:48	15:36	15:26
Heist-op-den-Berg		RD Leopoldlei	112	80,1	15:49	15:37	15:27
		LA Grotstraat	112,7	80,0	15:49	15:37	15:27
		LA Voogdijstraat	112,8	79,8	15:49	15:37	15:27
		RA Kerkhofstraat	113	79,7	15:49	15:37	15:27
		RA Kerkplein	113,1	79,6	15:49	15:38	15:28
		LA Bergop	113,2	79,0	15:50	15:39	15:29
		RD Frans Coeckelbergstraat	113,5	78,6	15:50	15:38	15:28
		LA N15 paul van Roosbroecklaan	113,9	78,2	15:51	15:39	15:29
		N15 Paul Van Roosbroecklaan 2e passage	114,3	78,2	15:39	15:39	15:29
		N15 Paul Van Roosbroecklaan 3e passage	130,0	62,5	16:15	16:01	15:49
		N15 Paul Van Roosbroecklaan 4e passage	145,7	46,8	16:38	16:23	16:10
		N15 Paul Van Roosbroecklaan 5e passage	161,4	31,1	17:02	16:45	16:30
		N15 Paul Van Roosbroecklaan 6e passage	177,1	15,4	17:25	17:07	16:51
		AANKOMST	192,8	0,0	17:49	17:29	17:11

